




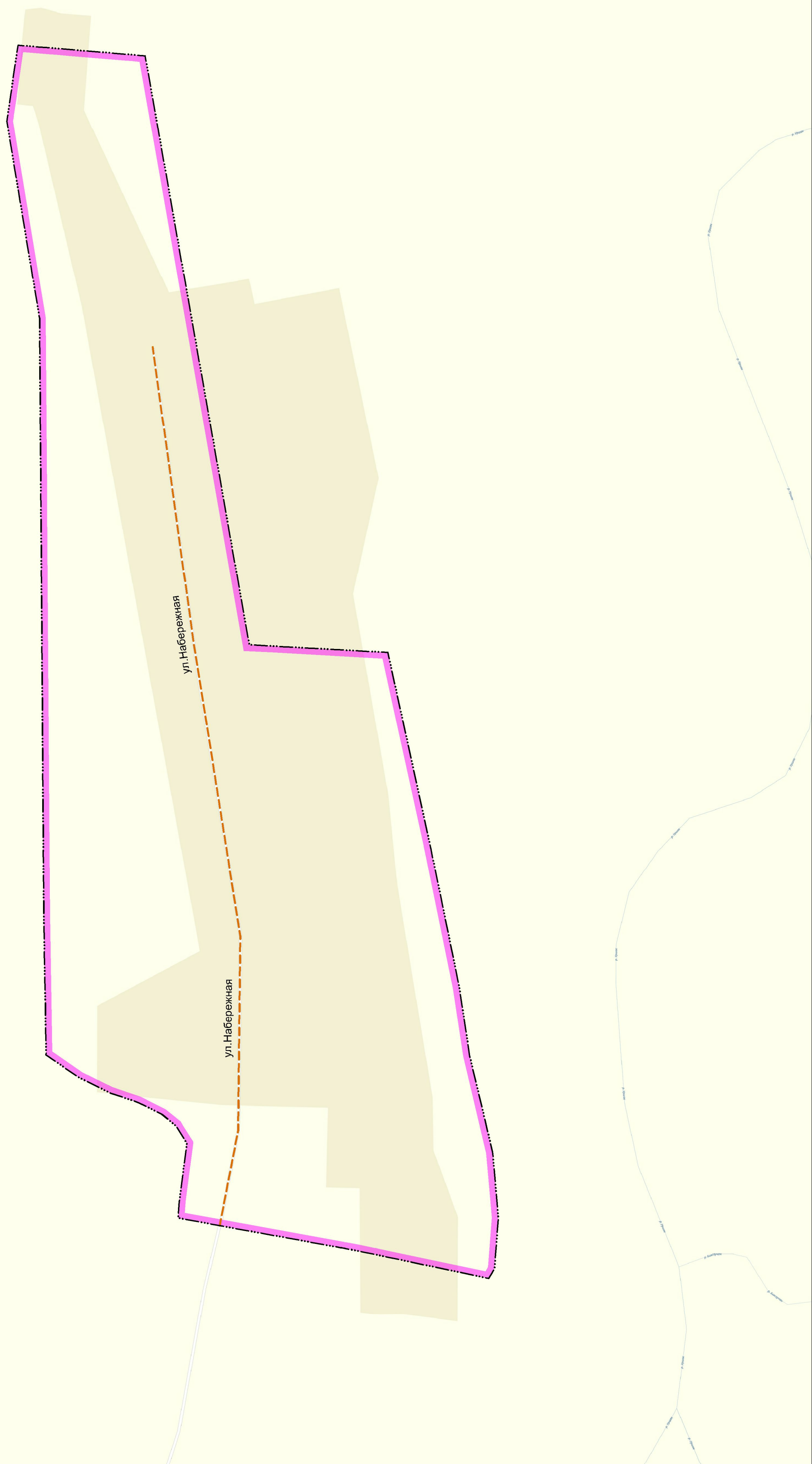


Инв. № подл. Подп. и дата. Взам. инв. №

### Условные обозначения

- Границы:**  
 сущ. проек.   Черта населенного пункта
- Дороги:**  
 сущ. проек.   Дороги грунтовые  
 ул.Набережная  Название улицы



№ п/п	Идентификационный номер	Наименование автодороги	Категория	Протяженность, км.		
				Всего	Твердое покрытие	в т.ч. с асфальтобетонным покрытием
1.	2.	3.	4.	5.	6.	7.
1	80-249 ОП МР 80-355	д.Константино-Александровка, ул.Набережная	V	1,18	1,18	0
<b>ИТОГО:</b>				1,18	1,18	0

						<b>52-ПКРтр</b>		
Изм.	Кол.	Лист	№ док.	Подпись	Дата	Программа комплексного развития транспортной инфраструктуры СП Первомайский сельсовет МР Стерлитамакский район РБ		
Разраб.		Вдовин				Стадия	Масштаб	1:4000
Рук. гр.								
Гл. спец.						Лист 1	Листов 1	
Нач. отд.		Тарасова				000 "Кадастровое Бюро"		
Н. контр.						Формат А2		
ГИП								