






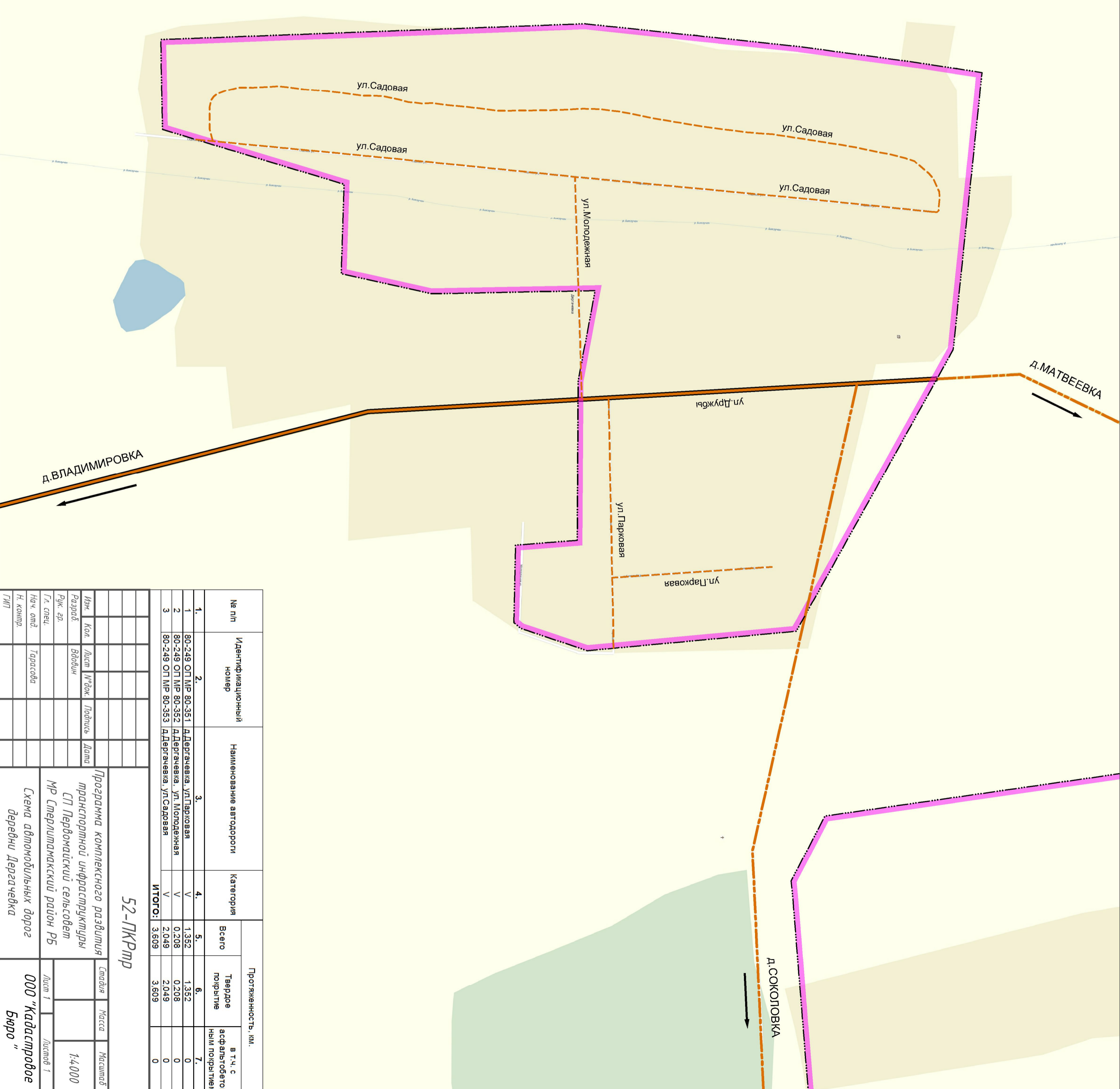


Инв. № подл.	Подп. и дата	Взам. инв. №
<b>Условные обозначения</b>		
Границы:		
	сущ.	проект
	Черта населенного пункта	
Дороги:		
	сущ.	проект
	Дороги межрайонного значения	
	Дороги местного значения	
	Дороги грунтовые	
	ул. Садовая	
	Название улицы	



№ п/п	Идентификационный номер	Наименование автодороги	Категория	Всего	Твердое покрытие	В т.ч. с асфальтобетонным покрытием
1.	2.	3.	4.	5.	6.	7.
1	80-249 ОП МР 80-351	Д. Дергачевка, ул. Парковая	V	1,352	1,352	0
2	80-249 ОП МР 80-352	Д. Дергачевка, ул. Молодежная	V	0,208	0,208	0
3	80-249 ОП МР 80-353	Д. Дергачевка, ул. Садовая	V	2,049	2,049	0
<b>Итого:</b>				<b>3,609</b>	<b>3,609</b>	<b>0</b>

<b>52-ПКРМР</b>					
Изм.	Кол.	Лист	№ эск.	Подпись	Дата
Разработ.		Введен			
Рук. экз.					
Гл. спец.					
Нач. отд.					
Н. комп.					
Программа комплексного развития транспортно-инфраструктуры СТ Первомайский сельсовет МР Стерлитамакский район РБ			Страница	Масштаб	Масштаб
Схема автомобильных дорог деревни Дергачевка			Лист 1	Листов 1	1:4,000
000 "Кадстровое Бюро "					